

INFORME DE MONITOREO DE MEDIOS*

Fecha: 02/06/2023

Semana N° 23

Coordinación de Vigilancia Epidemiológica

*Vigilancia basada en eventos de interés epidemiológico mediante el monitoreo de medios abiertos de comunicación locales y nacionales.

Reporte de eventos:

Amenaza	Tema	Medio	Fecha	Resumen	Liga	Prioridad
Derrumbe	Riesgo de derrumbe en los pilares	El Sol de Cuernavaca	01 junio 2023	Las propuestas de remediación para evitar más derrumbes en Los Pilares son complicadas y tardadas, indicó el alcalde de Cuernavaca José Luis Urióstegui Salgado. Advirtió que la zona aún representa un riesgo para los que habitan en Los Pilares, ya que el reblandecimiento de la tierra provocaría de nueva cuenta un derrumbe y afectar a los vecinos que se niegan a salir de las viviendas pese a que Protección Civil (PC) les notificó su situación.	https://www.elsoldecuernavaca.com.mx/local/hay-riesgo-de-mas-derrumbes-en-los-pilares-uriostegui-10155161.html	Bajo
Volcánico	Agua libre de ceniza volcánica	El Sol de Cuernavaca	01 junio 2023	La Comisión Estatal del Agua de Morelos, encabezada por Jaime Juárez López, informó que la dirección de los vientos desvía la caída de ceniza del volcán Popocatepetl hacia otros estados, por lo que en Morelos no hay afectaciones en los cuerpos de agua ni riesgos para la salud.	https://www.elsoldecuernavaca.com.mx/local/a-salvo-el-agua-de-morelos-de-la-ceniza-del-popocatepetl-ceagua-10155115.html	Bajo
Biológico	Desabasto de medicamentos no pone en riesgo a la población	El Sol de Cuernavaca	01 junio 2023	Los Servicios de Salud de Morelos (SSM), confirmaron que el desabasto de medicamentos psiquiátricos a nivel nacional ha llegado a afectar el estado de Morelos, sin embargo, en hospitales en donde se han quedado sin algunos de ellos, se han sustituido por otros que cumplen la misma función, de tal manera que los pacientes no han dejado de recibir su tratamiento.	https://www.elsoldecuernavaca.com.mx/local/desabasto-de-medicinas-psiquiatricas-no-pone-en-riesgo-a-pacientes-salud-10154211.html	Bajo
Desastres	Fortalecer PC del estado	Diario de Morelos	02 junio 2023	La Coordinación Estatal de Protección Civil llevó a cabo una reunión con representantes de Protección Civil municipales, con la finalidad de continuar con el trabajo conjunto en temas de prevención y gestión integral de riesgos.	https://www.diariodemorelos.com/noticias/procuran-fortalecer-sistema-estatal-de-pc	Bajo
Biológico	Regulación de espacios libres de humo de tabaco	Diario de Morelos	02 junio 2023	A través de la Comisión para la Protección contra Riesgos Sanitarios (Coprisem), Servicios de Salud de Morelos (SSM) mantiene acciones de verificación y fomento sanitario en los establecimientos sujetos a regulación con base en la Ley de Protección contra la Exposición Frente al Humo del Tabaco del Estado de Morelos.	https://www.diariodemorelos.com/noticias/promueve-coprisem-espacios-100-libres-de-humo-de-tabaco-y-emisiones-de-vapeadores	Bajo
Biológico	Abasto de medicamentos al 90% en Morelos	Diario de Morelos	02 junio 2023	En Morelos el abasto de medicamento se encuentra al 90 por ciento en los hospitales, informó Héctor Barón Olivares, director general de los Servicios de Salud Morelos (SSM).	https://www.diariodemorelos.com/noticias/abasto-de-medicinas-al-90-en-morelos	Bajo
Biológico	Desabasto de medicamentos psiquiátricos	La Unión	02 junio 2023	En este año se ha registrado un déficit de algunos medicamentos de especialidad, como los que se usan para tratamiento psiquiátrico en pacientes con esquizofrenia y otros trastornos, aseguró el director de los Servicios de Salud de Morelos (SSM) Héctor Barón Olivares, quien señaló que dichas medicinas son adquiridas por el gobierno federal por el esquema de compra consolidada.	https://www.launion.com.mx/morelos/sociedad/noticias/228439-reconocen-deficit-de-medicamentos-psiquiatricos.html	Bajo



<http://ssm.gob.mx>



Servicios de Salud Morelos



@MorelosSalud

Callejón Borda N°3 Col. Centro C.P. 62000
Teléfono (777) 312 62 31 / 314 33 36 ext. 222

**Calle Gómez Azcárate No. 205, Col. Lomas de la Selva
C.P. 62270, Cuernavaca, Morelos. Tel.: 777 102 25 56**

Amenaza	Tema	Medio	Fecha	Resumen	Liga	Prioridad
Derrumbe	Riesgo de derrumbe en los pilares	La Unión	02 junio 2023	El presidente municipal de Cuernavaca, José Luis Urióstegui Salgado, señaló que seguirán trabajando en la colonia Los Pilares para salvaguardar la seguridad de las familias que viven en la zona, considerada de alto riesgo.	https://www.launion.com.mx/morelos/sociedad/noticias/228428-elevado-el-riesgo-para-familias-que-viven-en-los-pilares.html	Bajo
Volcánico	Prevención de afectaciones por ceniza volcánica	La Unión	02 junio 2023	Tras señalar que este municipio no está considerado como zona de albergues en caso de una evacuación por la actividad del Popocatepetl, el director de Protección Civil, Francisco Jiménez Ventura, señaló que el gobierno municipal se prepara para coadyuvar en la agilización del operativo que pasaría por el municipio.	https://www.launion.com.mx/morelos/cuautla/noticias/228406-difunde-pc-de-cuautla-medidas-para-protegerse-de-la-ceniza-volcanica.html	Bajo
Biológico	Riesgos a la salud por tiradero de reses	La Unión	02 junio 2023	Habitantes de la comunidad de Quilamula de este municipio tiran sus reses muertas a un costado de la carretera, muy cerca de llegar a la población, lo que hace que se descompongan al aire libre y generen fétidos olores y riesgo a la salud.	https://www.launion.com.mx/morelos/zona-sur/noticias/228411-tiradero-de-reses-en-quilamula-genera-malos-olores-y-riesgo-a-la-salud.html	Bajo
Volcánico	Monitoreo volcánico amarillo fase 3	La Unión	01 junio 2023	La CEPCM detalló que, derivado del monitoreo realizado con los Sistemas Municipales de Protección Civil, no se ha reportado caída de ceniza en la entidad.	https://www.launion.com.mx/morelos/avances/noticias/228386-registran-219-exhalaciones-del-volcan-popocatepetl-se-mantiene-semaforo-amarillo-fase-3.html	Bajo



<http://ssm.gob.mx>



Servicios de Salud Morelos



@MorelosSalud

Callejón Borda N°3 Col. Centro C.P. 62000
Teléfono (777) 312 62 31 / 314 33 36 ext. 222

**Calle Gómez Azcárate No. 205, Col. Lomas de la Selva
C.P. 62270, Cuernavaca, Morelos. Tel.: 777 102 25 56**

INFORME DE RIESGOS METEOROLÓGICOS

Fecha: 02/06/2023

Semana N° 23

Coordinación de Vigilancia Epidemiológica

Fuente: Servicio Meteorológico Nacional de México, CONAGUA.

PRONÓSTICO DE LLUVIAS Y VIENTOS FUERTES EN COAHUILA, NUEVO LEÓN Y TAMAULIPAS

Este día, una **línea seca** sobre Coahuila, interaccionará con un **canal de baja presión** sobre el interior del país, con la **entrada de humedad** del Golfo de México y Océano Pacífico, con la **corriente en chorro subtropical** y con **inestabilidad en niveles altos de la atmósfera**, originando lluvias puntuales fuertes y rachas de viento fuertes en zonas de Coahuila, Nuevo León y Tamaulipas; además de lluvias con intervalos de chubascos en estados del noreste, norte, centro y sur del territorio nacional, incluido el Valle de México. Un **segundo canal de baja presión** sobre el sureste mexicano y la Península de Yucatán, ocasionará lluvias con intervalos de chubascos en dichas regiones. La **depresión tropical "Dos"**, podría generar rachas de viento de 50 a 70 km/h con oleaje elevado en las costas de Yucatán y Quintana Roo. Finalmente, una **circulación anticiclónica en niveles medios** de la atmósfera, mantendrá la **tercera onda de calor** sobre la mayor parte de la República Mexicana, con temperaturas máximas de 40 a 45 °C en zonas de Sinaloa, Nayarit, Jalisco, Colima, Michoacán, Guerrero, Oaxaca, Chiapas, Veracruz, Tabasco, Campeche, Yucatán y Quintana Roo.

Tercera onda de calor de la temporada, con temperaturas superiores a 40 °C en 13 entidades del país.

Para más información del ciclón tropical,

consulta: <https://smn.conagua.gob.mx/es/pronosticos/avisos/aviso-de-ciclón-tropical-en-el-oceano-atlantico>

Intervalos de chubascos (5-25mm):

Estado de México, **Morelos**, Puebla, Veracruz, Oaxaca, Chiapas y Quintana Roo.

Temperaturas Máximas de 35-40 °C:

Durango, Coahuila, Nuevo León, Tamaulipas, San Luis Potosí, Zacatecas, Guanajuato, Estado de México (suroeste), **Morelos** y Puebla (suroeste).

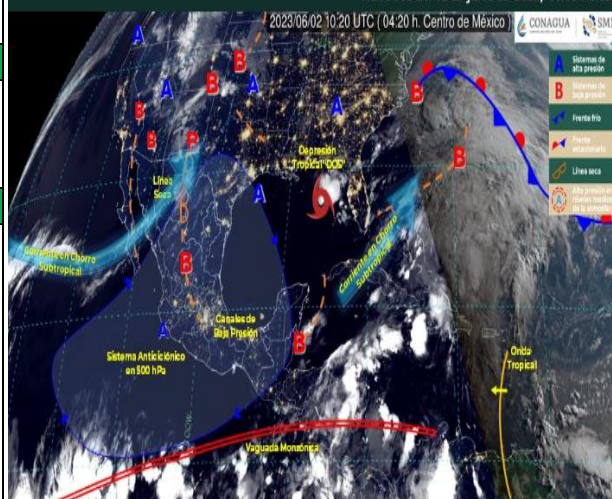
Pronóstico en región Mesa Central:

Cielo parcialmente nublado por la mañana, con bancos de niebla en sierras de Puebla e Hidalgo. **Por la tarde, nublado con chubascos** en Puebla y **Morelos**, además de lluvias aisladas en Guanajuato, Querétaro, Hidalgo y Tlaxcala, todas con descargas eléctricas y posible caída de granizo. Ambiente fresco por la mañana y cálido a caluroso durante la tarde. Viento de componente norte de 10 a 25 km/h con rachas de hasta 40 km/h en la región.

SISTEMAS METEOROLÓGICOS ACTUALES

Núm. 305 del 02 de junio de 2023/ 06:00 horas

2023/06/02 10:20 UTC (04:20 h. Centro de México)



<http://ssm.gob.mx>



Servicios de Salud Morelos



@MorelosSalud

Callejón Borda N°3 Col. Centro C.P. 62000
Teléfono (777) 312 62 31 / 314 33 36 ext. 222

**Calle Gómez Azcárate No. 205, Col. Lomas de la Selva
C.P. 62270, Cuernavaca, Morelos. Tel.: 777 102 25 56**

INFORME DE MONITOREO VOLCÁNICO Y SISMOLÓGICO

Fecha: 02/06/2023

Semana N° 23

Coordinación de Vigilancia Epidemiológica

Fuente: Servicio Sismológico Nacional, UNAM. / Centro nacional de Prevención de Desastres (CENAPRED)-SEGOB, SENEAM-SCT y NOAA.

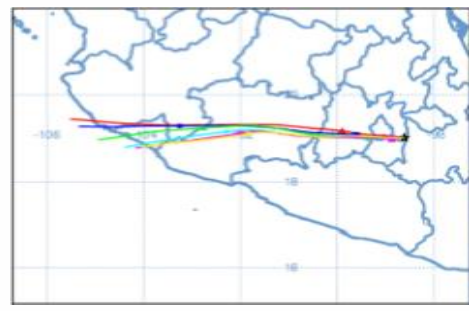
En las últimas 24 horas, mediante los sistemas de **monitoreo del volcán Popocatepetl**, se detectaron **94 exhalaciones, acompañadas de vapor de agua, gases volcánicos y ligeras cantidades de ceniza**. Adicionalmente, se contabilizaron **152 minutos de tremor, 121 de alta frecuencia y 31 de armónico**. También se registró **un sismo volcanotectónico** hoy a las 5:21 hora local, con magnitud de 1.5. Durante la mañana y al momento de este reporte **se observa una emisión de vapor de agua, gases volcánicos y ligeras cantidades de ceniza, con dirección sur-suroeste**.




	SEMAFORO	AMARILLO-FASE 3	RECOMENDACIONES PARA LA FASE AMARILLO FASE 3
NIVEL DE ALERTA	<p>El volcán presenta incremento en su actividad, con explosiones esporádicas:</p> <ul style="list-style-type: none"> El volcán presenta actividad explosiva de escala intermedia a alta. crecimiento rápido de domos de grandes dimensiones y su destrucción en explosiones fuertes. Plumas de vapor de agua, gases y cenizas persistentes. Explosiones de intensidad creciente con el lanzamiento de fragmentos incandescentes. Posibilidad de flujos piroclásticos de mediano alcance. Caída de ceniza notoria en poblaciones cercanas. 		<ul style="list-style-type: none"> Permanece atento a la información oficial que difundan. Guarda y ten a la mano documentos importantes. Ensaya desplazamientos a sitios seguros, sitios de reunión y refugios temporales. Mantente alerta y sigue las instrucciones de las autoridades. Prepárate para una posible evacuación.

PRONOSTICO DE CAIDA DE CENIZA

En caso de una exhalación de ceniza volcánica, **el pronóstico de trayectoria hacia el sur, cambiando al sur-suroeste** (simulando exhalación cada hora en las próximas 6 horas), a su paso por la zona oeste y suroeste del estado de Puebla; **zona noreste y este del estado de Morelos**; zona este, centro-sureste y sur del estado de Guerrero y Océano Pacífico, para las **primeras 12 horas de pronóstico**, (14:00 a las 02:00 hora local), posteriormente para las últimas 12 horas de pronóstico (02:00 a las 14:00 hora local del día siguiente), las trayectorias continúan sobre la zona centro-sureste, sureste y sur del estado de Guerrero y Océano Pacífico.

SIN REPORTE DE CAIDA DE AFECTACIONES A LA POBLACION



SISMOS	<p>Se registró sismo de magnitud de 4.1 grados Richter, a las 06:52:29 hrs con localización del epicentro a 77 km al suroeste de Mapastepec, Chiapas.</p> <p>NO PERCIBIDO EN EL ESTADO DE MORELOS.</p>	 <p>Último sismo</p>
REPORTE DE DAÑOS A LA POBLACION		
PROTECCIÓN CIVIL	<p>Sin reporte de daños a la población ni a la infraestructura en salud.</p> <p>job.mx  Servicios de Salud Morelos  @MorelosSalud</p>	

Callejón Borda N°3 Col. Centro C.P. 62000
Teléfono (777) 312 62 31 / 314 33 36 ext. 222

Calle Gómez Azcárate No. 205, Col. Lomas de la Selva
C.P. 62270, Cuernavaca, Morelos. Tel.: 777 102 25 56

INFORME DE MONITOREO DE TEMPERATURAS Y CALIDAD DEL AIRE

Fecha: 02/06/2023

Semana N° 23

Coordinación de Vigilancia Epidemiológica

Fuente: Comisión Estatal de Agua (CEAGUA)



PRONOSTICO DE TEMPERATURAS POR MUNICIPIO

Municipio	Min.	Max.	Municipio	Min.	Max.
Amacuzac	20°	36°	Tepalcingo	19°	34°
Cuautla	19°	32°	Ayala	19°	32°
Jiutepec	18°	32°	Huitzilac	10°	20°
Temixco	19°	33°	Tepoztlán	15°	27°
Tlaltizapan	20°	36°	Zacualpan	17°	31°
Axochiapan	19°	36°	Tlalquitenango	20°	39°
Cuernavaca	17°	31°	Puente de Ixtla	19°	38°
Jojutla	20°	37°			

TEMPERATURAS MÁXIMAS Y MÍNIMAS, ULTIMAS 24 HRS

Mínimas	Máximas
Huitzilac 10° 20°	Tlalquitenango 20° 39°
Tetela del Volcán 11° 25°	Jojutla 20° 37°
Totolapan 12° 27°	Axochiapan 19° 36°
Ocuituco 13° 28°	Zacatepec 20° 37°



CALIDAD DEL AIRE

ÍNDICE AIRE Y SALUD	NIVEL DE RIESGO ASOCIADO	RECOMENDACIONES	
		GRUPOS SENSIBLES	PARA TODA LA POBLACIÓN
<p>ICA EE.UU.</p> <p>ÍNDICE ICA EN VIVO</p> <p>78*</p> <p>Moderado</p>	<p>Moderado</p> <p>Las personas sensibles pueden experimentar síntomas respiratorios (asmáticos), posible agravamiento de enfermedad pulmonar y cardiaca en personas con enfermedad cardiopulmonar y adultos mayores.</p>	<p>Considera reducir las actividades físicas vigorosas al aire libre.</p>	<p>Disfruta las actividades al aire libre.</p>



<http://ssm.gob.mx>



Servicios de Salud Morelos



@MorelosSalud

Callejón Borda N°3 Col. Centro C.P. 62000
Teléfono (777) 312 62 31 / 314 33 36 ext. 222

Calle Gómez Azcárate No. 205, Col. Lomas de la Selva
C.P. 62270, Cuernavaca, Morelos. Tel.: 777 102 25 56

INFORME DE MONITOREO EPIDEMIOLÓGICO

Fecha: 02/06/2023

Semana N° 23

Coordinación de Vigilancia Epidemiológica

Fuente: Jurisdicciones Sanitarias del estado de Morelos.

JURISDICCION SANITARIA I:



SIN REPORTE DE POBLACION AFECTADA POR CAIDA DE CENIZA VOLCANICA AL MOMENTO DE ESTE REPORTE POR LA JURISDICCION SANITARIA.

JURISDICCION SANITARIA II:



SIN REPORTE DE POBLACION AFECTADA POR CAIDA DE CENIZA VOLCANICA AL MOMENTO DE ESTE REPORTE POR LA JURISDICCION SANITARIA.

JURISDICCION SANITARIA III:



SIN REPORTE DE POBLACION AFECTADA POR CAIDA DE CENIZA VOLCANICA AL MOMENTO DE ESTE REPORTE POR LA JURISDICCION SANITARIA.



<http://ssm.gob.mx>



Servicios de Salud Morelos



@MorelosSalud

Callejón Borda N°3 Col. Centro C.P. 62000
Teléfono (777) 312 62 31 / 314 33 36 ext. 222

**Calle Gómez Azcárate No. 205, Col. Lomas de la Selva
C.P. 62270, Cuernavaca, Morelos. Tel.: 777 102 25 56**